

РОССИЙСКАЯ ФЕДЕРАЦИЯ
КРАЕВОЕ ГОСУДАРСТВЕННОЕ БЮДЖЕТНОЕ УЧРЕЖДЕНИЕ
«ХАБАРОВСКИЙ КРАЕВОЙ ЦЕНТР ГОСУДАРСТВЕННОЙ
КАДАСТРОВОЙ ОЦЕНКИ И УЧЕТА НЕДВИЖИМОСТИ»
КОМСОМОЛЬСКИЙ-НА-АМУРЕ ФИЛИАЛ

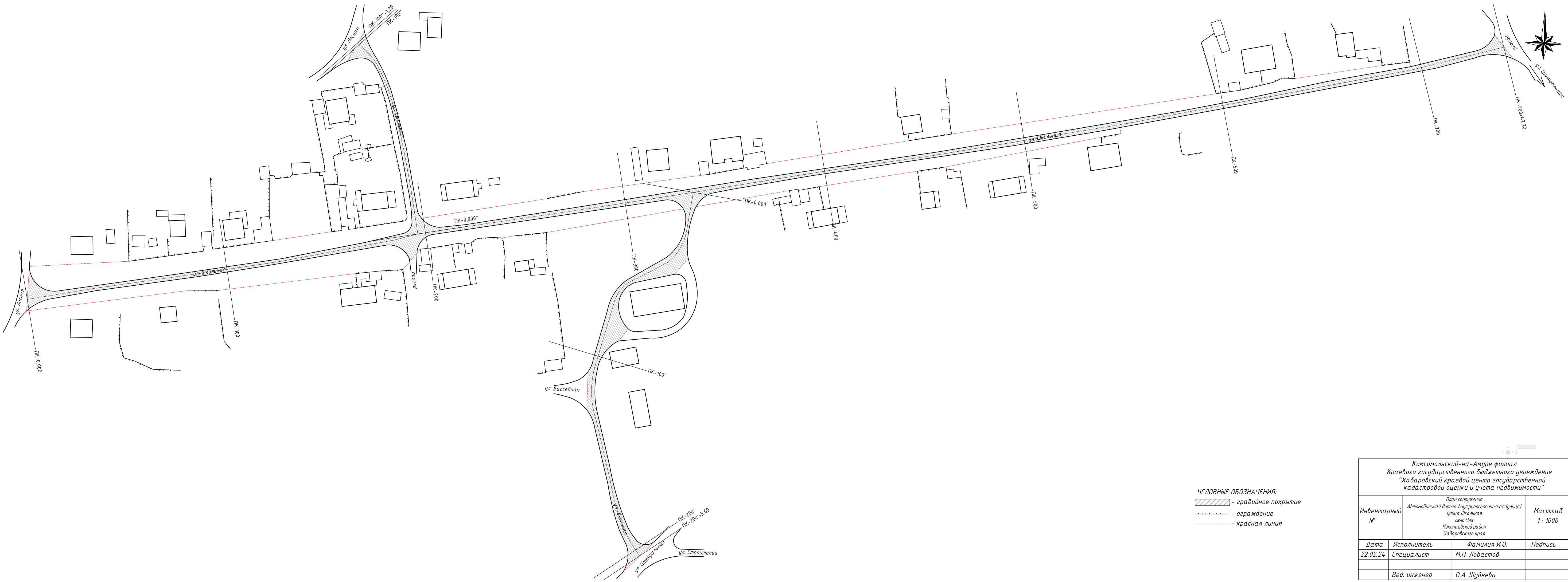
Край Хабаровский
Район Николаевский
Село Чля
Местоположение улица Школьная




**ТЕХНИЧЕСКИЙ ПАСПОРТ
дорожно-мостового хозяйства**

на сооружение: **Автомобильная дорога внутрипоселенческая (улица)**
(улица, переулок, площадь и др.)

Инвентарный номер	
Номер в реестре сооружений	

Паспорт составлен по состоянию на " 22 " февраля 2024 г.
(указывается дата обследования объекта учета)



УСЛОВНЫЕ ОБОЗНАЧЕНИЯ:
 - гравийное покрытие
 - ограждение
 - красная линия

Комсомольский-на-Амуре филиал Крайового государственного бюджетного учреждения "Хабаровский крайевой центр государственной кадастровой оценки и учета недвижимости"			
Инвентарный №	План сооружения Автомобильная дорога внутрипоселенческая (улицы) улицы Школьная село Чля Николаевский район Хабаровского края	Масштаб 1 : 1000	
Дата	Исполнитель	Фамилия И.О.	Подпись
22.02.24	Специалист	М.Н. Лобастов	
	Вед. инженер	О.А. Шуднева	

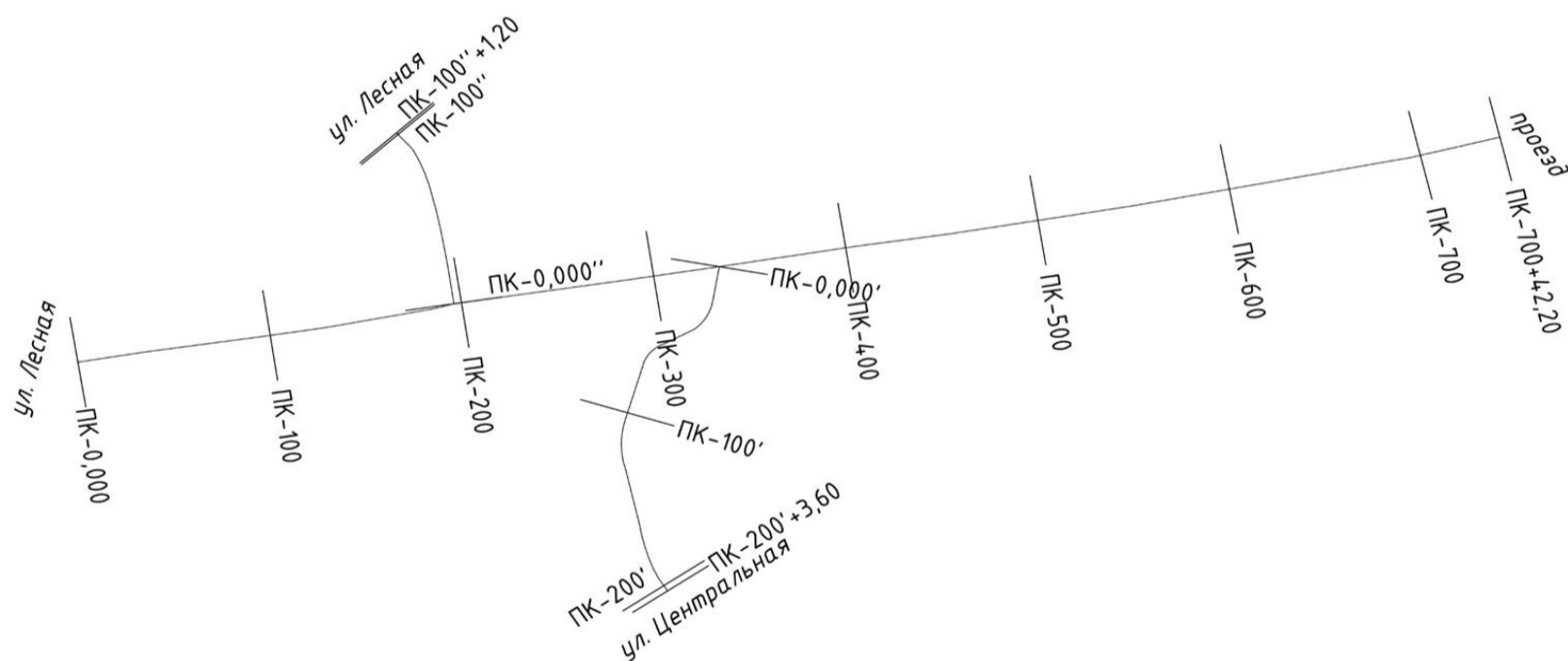
II. Общие сведения

№ п.п.	Наименование		Измеритель	Данные на время проведения основной инвентаризации	Внесение текущих изменений		Примечание
					200_г.	200_г.	
1	Длина		пог.м	1047,00			
1	вся улица (проезд)	Площадь	кв.м	12098,0			
		Наибольшая ширина	пог.м	22,20			
		Наименьшая ширина	пог.м	2,30			
		Средняя ширина	пог.м				
2	проезжая часть	Длина	пог.м	1047,0			
		Площадь	кв.м	3737,0			
		Наибольшая ширина	пог.м	11,00			
		Наименьшая ширина	пог.м	2,30			
		Средняя ширина	пог.м				
		Преобладающий тип покрытия		гравий			
3	трогуары	а) по четной стороне					
		длина	пог.м				
		площадь	кв.м				
		преобладающий тип покрытия					
		б) по нечетной стороне					
		длина	пог.м				
		площадь	кв.м				
		преобладающий тип покрытия					
4	Имеется на проезде						
	а	Газоны и цветники	кв.м				
		в том числе:					
		газоны с деревьями и кустарниками	кв.м				
	б	трамвайные пути (двухпутные)		пог.м			
	в	мосты					
		- железобетонные					
		- металлические					
		- деревянные					
	г	колодцы инженерных коммуникаций		шт			
		в том числе:					
		ливневых		шт			
	д	труб под проездом		шт			
	е	лестничных спусков		шт			
	ж	подпорных стенок		шт			
		протяженность		пог.м			
		площадь		кв.м			
з	дамб и насыпи						
	протяженность		пог.м				
	площадь		кв.м				
и	свободный грунт		кв.м	8361,0			

III. Экспликация площадей улицы (проезда) (кв.м)

Дата инвентаризации	Проезжая часть		Тротуар и пешеходные дорожки		Полотно трамвайных путей		Незамощенная часть проезда	Грунт	Борты	Кюветы	Озеленение (газоны и цветники)	Прочие элементы и сооружения	Общая площадь проезда
	с покрытием	без покрытия	с покрытием	без покрытия	с покрытием	без покрытия							
1	2	3	4	5	6	7	8	9	10	11	12	13	14
22.02.2024	3737,0							8361,0					12098,0

Схематический чертёж проезда



(проезда) и стоимость, руб.

Толщина (см.)	Средняя высота (м.)	Площадь (кв.м.)	Объем (куб.м.)	№ сборника	№ оценочной таблицы	Измеритель	Стоимость измерителя по таблице (руб.)	Поправки				Стоимость измерителя с поправками	Восстановительная стоимость	износ (%)	Действительная стоимость
								на климатический район	на группу грунтов	на толщину слоя					
10	11	12	13	14	15	16	17	18	19	20	21	22	23	24	25
15,0		3737,0		12	26	100 м2	277,0	1,02				282,54	10559	50	5279
10,0		3737,0		12	46	100 м2	175,0	1,02		1		178,50	6671	50	3335
Итого :												17229	8614		

